

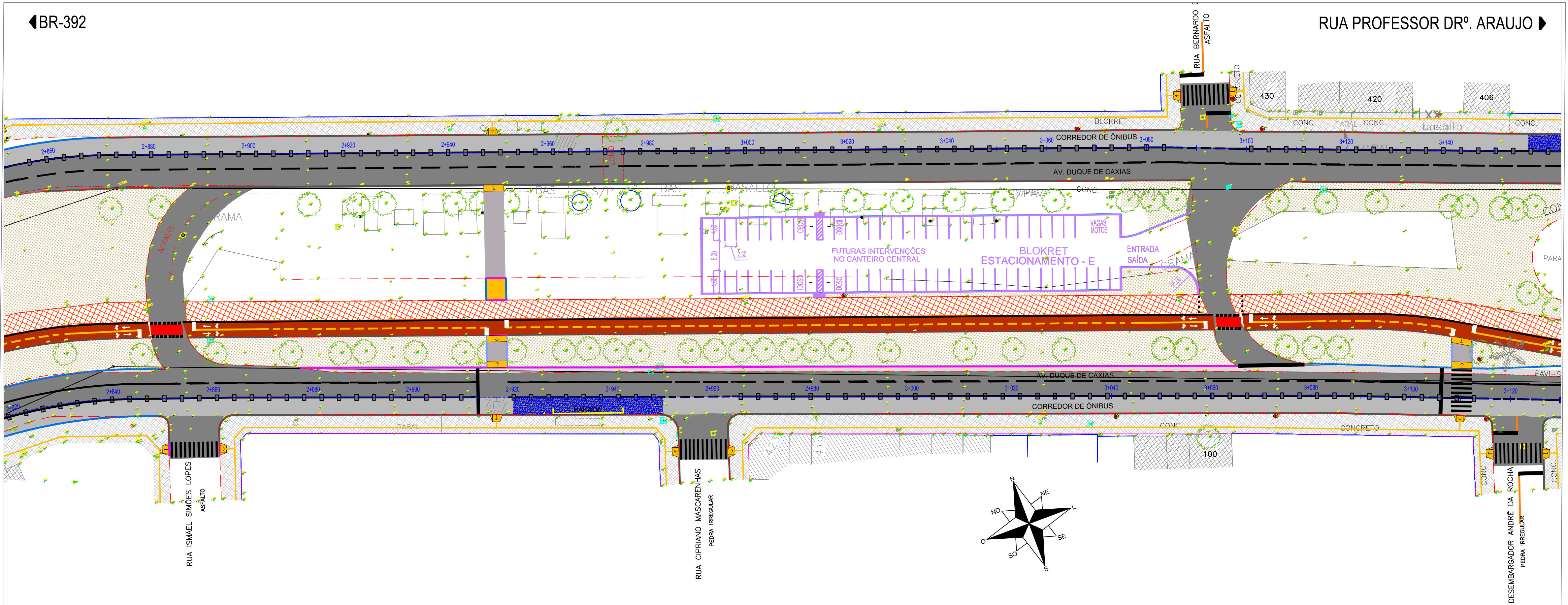
CONVENÇÕES DO PROJETO	
	LIMITE DO PASEIO
	MEIO-FIO EXISTENTE
	MEIO-FIO PROJETADO
	MEIO-FIO PROJ. ENTERRADO
	EIXO PROJETADO
	REBAIXO DE MEIO-FIO

LEGENDA

- Pavimento Passeio Existente - Área=33.178,00m²
- Pavimento Existente de Pedra Regular= 2.777,00m²
- Pavimento Existente de Pedra Irregular Área= 2.007,00m²
- Passeio Novo Total (Passeios laterais + canteiro) = 5.846,32,00m²
- Passeio Existente em Concreto a ser Restaurado - Área= 13.468,00m²
- Ciclovía Existente em Concreto a ser Restaurado - Área= 9.854,00m²
- Pavimento (Travessias) - Área=107,47m²
- Pavimentação em Concreto (Rampa) - Área= 96,31m²
- Recapeamento sobre CBUQ - Área= 77.228,00m²
- Pavimento Novo Área=10.013,00m²
- Recapeamento sobre CBUQ (Corredor de Ônibus) Área= 28.435,00m²
- Pavimento Rígido (Baías de Ônibus) Área= 3.841,00m²
- Área Total de Pavimentos a serem Removidos - Área= 4.716,00m²
- Pavimento Novo da Ciclovía - Área= 5.238,00m²

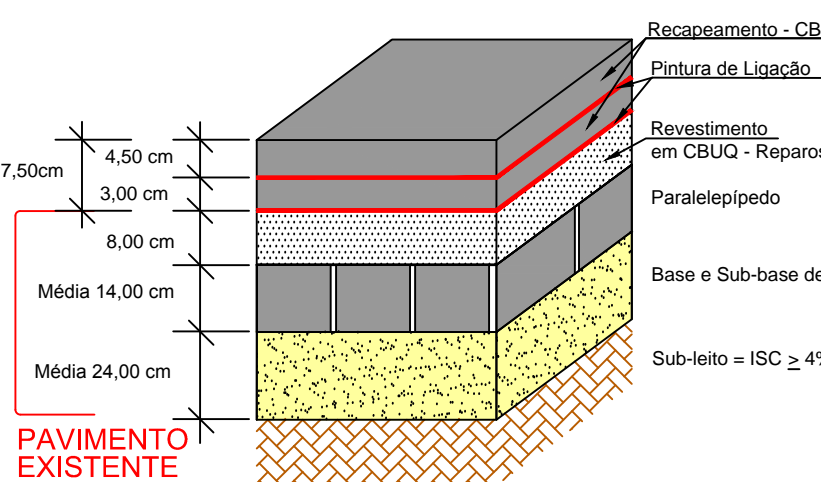
CBUQ = Concreto Betuminoso Usinado à Quente
CCR = Concreto Compactado com Rolo

Área de Passeios Novos / Canteiro central = 1.757,38m²

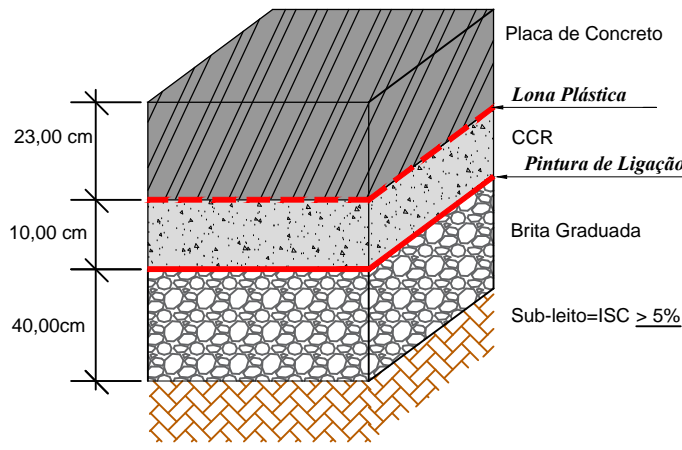


Estrutura do Pavimento:

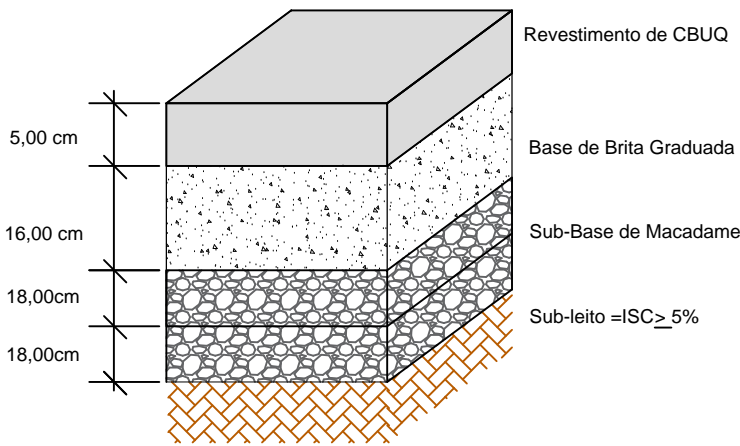
Recapeamento Sobre CBUQ:
Segmento 01 e 02 e Corredor de Ônibus



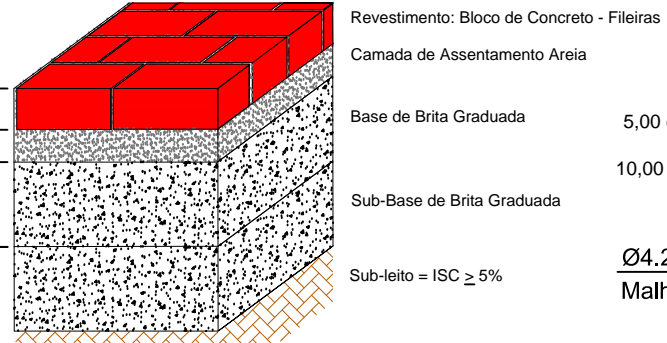
Paradas de Ônibus
Pavimento Rígido:



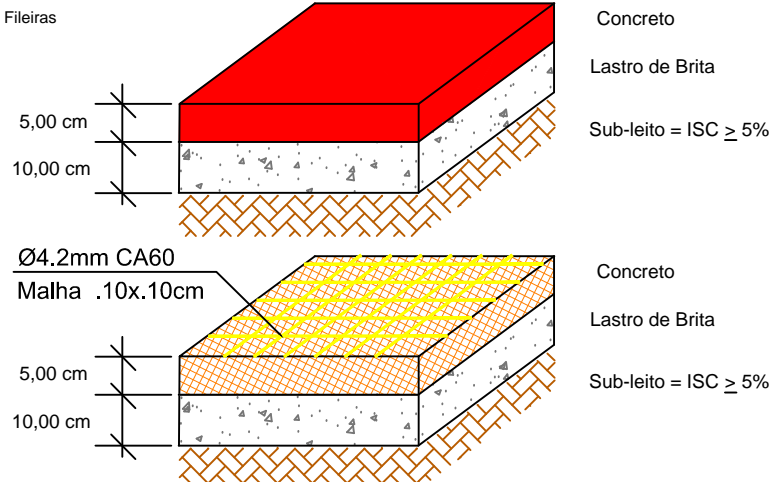
Pavimento Novo:



Travessia Elevada:



Passeio e Ciclovía:



REVISÃO	OBSERVAÇÕES	DATA	VISTO
PREFEITURA MUNICIPAL DE PELOTAS UNIDADE DE GERENCIAMENTO DE PROJETOS - UGP			
P R O J E T O D E M O B I L I D A D E U R B A N A Eduardo Leite - Prefeito Municipal Jair Seidel - Secretário Executivo da UGP			
PROJETO:	INCORP CONSULTORIA E ASSESSORIA LTDA.	ARQUIVO:	MUDC-01-ACESSIBILIDADE
RESPONSÁVEL TÉCNICO:	ARQUITETO KAISER G. FONTOURA CAU RS: A74856-0	DATA:	AGO/2015
PROJETO DE ACESSIBILIDADE		ESCALA:	1:500
TRECHO:	ZONA URBANA DO MUNICÍPIO DE PELOTAS/RS	REVISÃO:	R03
AV. DUQUE DE CAXIAS		PRANCHA:	05/09
PLANTA BAIXA E DETALHES			